




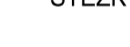


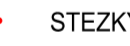

LEGENDA - DOPROVNĚNÉ SLUŽBY

-  'CYKLISTÉ VÍTÁNÍ'
-  CYKLOPŮČOVNA
-  CYKLOSERVIS










LEGENDA - VYBAVENÍ

-  INFOPANEL
-  ODOPOČIVNA
-  INFOPANEL-ODOPOČIVKA


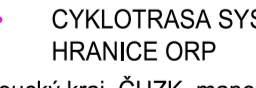

LEGENDA - SEGREGAČNÍ OPATŘENÍ - NÁVRH

-  STEZKY PRO CYKLISTY (C 8)
 -  STEZKY PRO CHODCE A CYKLISTY SE SOUČASNÝM PROVOZEM (C 9)
 -  STEZKY PRO CHODCE A CYKLISTY S ODDĚLENÝM PROVOZEM (C 10)
 -  STEZKY PRO CHODCE S POVOLENÝM VJEZDEM CYKLISTŮ (C 7 + E 13)
 -  KOMUNIKACE S VYLOUČENÍM MOTOROVÉ DOPRAVY (B 11)
 -  SINGLETRACK
- Průřez - Přehled způsobů vedení cyklistické a pěší dopravy, mlýnský povrch, úzké parametry

LEGENDA - INTEGRACNÍ OPATŘENÍ - NÁVRH

-  ZÓNNA
-  ZKLIDNĚNÁ KOMUNIKACE - OBYTNÁ ZÓNNA, ZÓNNA 30
-  OBUSMĚRNÝ PROVOZ CYKLISTŮ V JEDNOSMĚRNÝCH KOMUNIKACÍCH (E12)
-  PIKTOGRAMOVÉ KORDORY PRO CYKLISTY (V20)
-  JÍZDNÍ PŘECHY (VYHRÁZENÝ / OCHRANNÝ) PRO CYKLISTY (V14 / IP 20)
-  KOMUNIKACE S MINIMÁLNÍM DOPRAVNÍM ZÁTÍŽENÍM POKYB CYKLISTŮ SOUČASNĚ S OSTATNÍMI UŽIVATELI
-  REALIZOVANÁ CYKLISTICKÁ KOMUNIKACE
-  CYKLISTICKÁ SYSTÉMU KČT
-  HRANICE DRP

LEGENDA - STAVAJÍCÍ STAV

-  ZREALIZOVANÁ CYKLISTICKÁ KOMUNIKACE
-  CYKLISTICKÁ SYSTÉMU KČT
-  HRANICE DRP

Zdroj mapových podkladů: Olomoucký kraj, ČÚZK, mapový podklad ataluni k 12/2020

JEDNODIČNÝ PROJEKT Ing. Petr SMETALA ČKAIT 1202264	ZÁKLADNÍ PROJEKT Ing. Petra SMETALOVÁ ČKAIT 1202169	VÝKONOVÝ Ing. Petr SMETALA ČKAIT 1202264	Ing. Petr Štekl, IČO 04290191 Datum vydání 12.12.2020 Stav 12.12.2020 Číslo 00200169 atalis atalis@atalis.cz
KONCEPCE ROZVOJE CYKLISTICKÉ DOPRAVY V OLOMOUCKÉM KRAJI PROSTĚJOVSKO			ZNAKOVÉ OSLO 202003
MĚŘITEL OLOMOUČSKÝ	ÚŘEDNÍ OLOMOUČSKÝ KRAJ	ZNAKOVÉ OSLO 202003	MĚŘITEL 16 x A4 STAVBA 12/2020 MĚŘITEL KONCEPCE MĚŘITEL 1:20 000
PŘEHLEDNÁ MAPA - Aktualizace přehledné mapy			OSLO BOJANOVY II.